









### Zeichenerklärung

-  Gemeinde- und Gemarkungsgrenze
-  Gemarkungsgrenze
-  Verfahrensgrenze
-  Flurstücksgrenze
-  Flurstücksgrenze (graph.)
-  Nutzungsartengrenze
-  1234 Flurstücksnummer
-  Flurbereinigungsgebiet

### Gebietskarte (9 Teile)

**Verfahren**  
**Wartmannsroth 6**  
**VKZLE 708120**  
**Gemeinde Wartmannsroth**  
**Landkreis Bad Kissingen**

**Ortsbeilage Heckmühle**  
**Teil 2 von 9 Teilen**

Maßstab = 1 : 5000

**Amt für Ländliche Entwicklung**  
**Unterfranken**

Anlage zu Gz. LD-A – A 7533 -861

vom 03.06.2013

gez. Porzelt