









Zeichenerklärung

-  Gemeinde- und Gemarkungsgrenze
-  Gemarkungsgrenze
-  Verfahrensgrenze
-  Flurstücksgrenze
-  Flurstücksgrenze (graph.)
-  Nutzungsartengrenze
-  Flurstücknummer
-  Flurbereinigungsgebiet

Gebietskarte (9 Teile)



Verfahren
 Wartmannsroth 6
 VKZLE 708120
 Gemeinde Wartmannsroth
 Landkreis Bad Kissingen

**Amt für Ländliche Entwicklung
 Unterfranken**

Anlage zu Gz. LD-A – A 7533 -861

vom 03.06.2013

**Ortsbeilage Schwärzelbach
 Teil 5 von 9 Teilen**

gez. Porzelt

Maßstab = 1 : 5000