

## Autor

Institution Gemeinde Wartmannsroth  
 Abteilung  
 Straße Hauptstrasse, 15  
 PLZ 97797  
 Stadt Wartmannsroth  
 Land Deutschland  
 Ansprechpartner  
 Telefon  
 E-Mail

Erstellt mit **DataCollect Webreporter** Version 1.0 am 01.08.2023 12:08:37

## Messstelle

Name Kita SB  
 Rtg. kommend (Name) SB  
 Rtg. gehend (Name) WR  
 Vmax StVO **30**  
 Kommentar  
 Gerätetyp **DSD**

## Zeitbereich

Startdatum 22.05.2023 10:00  
 Enddatum 01.07.2023 09:59  
 Tage Mo, Di, Mi, Do, Fr, Sa, So  
 Zeitintervall 60 Minuten  
 Zeitfenster / Tag 00:00 - 23:59

## Geschwindigkeitsklassen [V in km/h]

Zeit	Σ	10	20	30	40	50	60	70	80	90	100	110	>110
00:00-06:00	754	11	20	103	299	261	58	1	1	0	0	0	0
06:00-12:00	6523	101	726	1383	2930	1252	121	7	1	0	1	0	1
12:00-18:00	10348	100	931	1939	4805	2389	173	8	2	1	0	0	0
18:00-23:59	4582	29	341	669	2251	1192	92	7	1	0	0	0	0
00:00-24:00	22210	241	2018	4095	10285	5096	444	23	5	1	1	0	1

## Geschwindigkeitskennzahlen [V in km/h]



**DSD SAFETY Erfolg**

Vmin	Vavg	Vmax	V15	V50	V85	Vexc %
3	34	136	25	35	43	<b>71.4</b>

Vin	Vout	Vred	Vred %
<b>34</b>	<b>35</b>	-	-

## Beschreibungen

Vmin: Minimale Geschwindigkeit  
 Vavg: Durchschnittliche Geschwindigkeit  
 Vmax: Maximale Geschwindigkeit  
 V15: Grenzggeschwindigkeit für die ersten 15% der Fahrzeuge  
 V50: Grenzggeschwindigkeit für die ersten 50% der Fahrzeuge


V85: Grenzggeschwindigkeit für die ersten 85% der Fahrzeuge  
 Vexc %: Geschwindigkeitsüberschreitung in %  
 Vin: Durchschnittliche Eintrittsgeschwindigkeit  
 Vout: Durchschnittliche Austrittsgeschwindigkeit  
 Vred: Durchschnittliche Reduktion der Geschwindigkeit zwischen Eintritt und Austritt

## Autor

Institution Gemeinde Wartmannsroth  
Abteilung  
Straße Hauptstrasse, 15  
PLZ 97797  
Stadt Wartmannsroth  
Land Deutschland  
Ansprechpartner  
Telefon  
E-Mail

Erstellt mit **DataCollect Webreporter** Version 1.0 am 01.08.2023 12:08:37

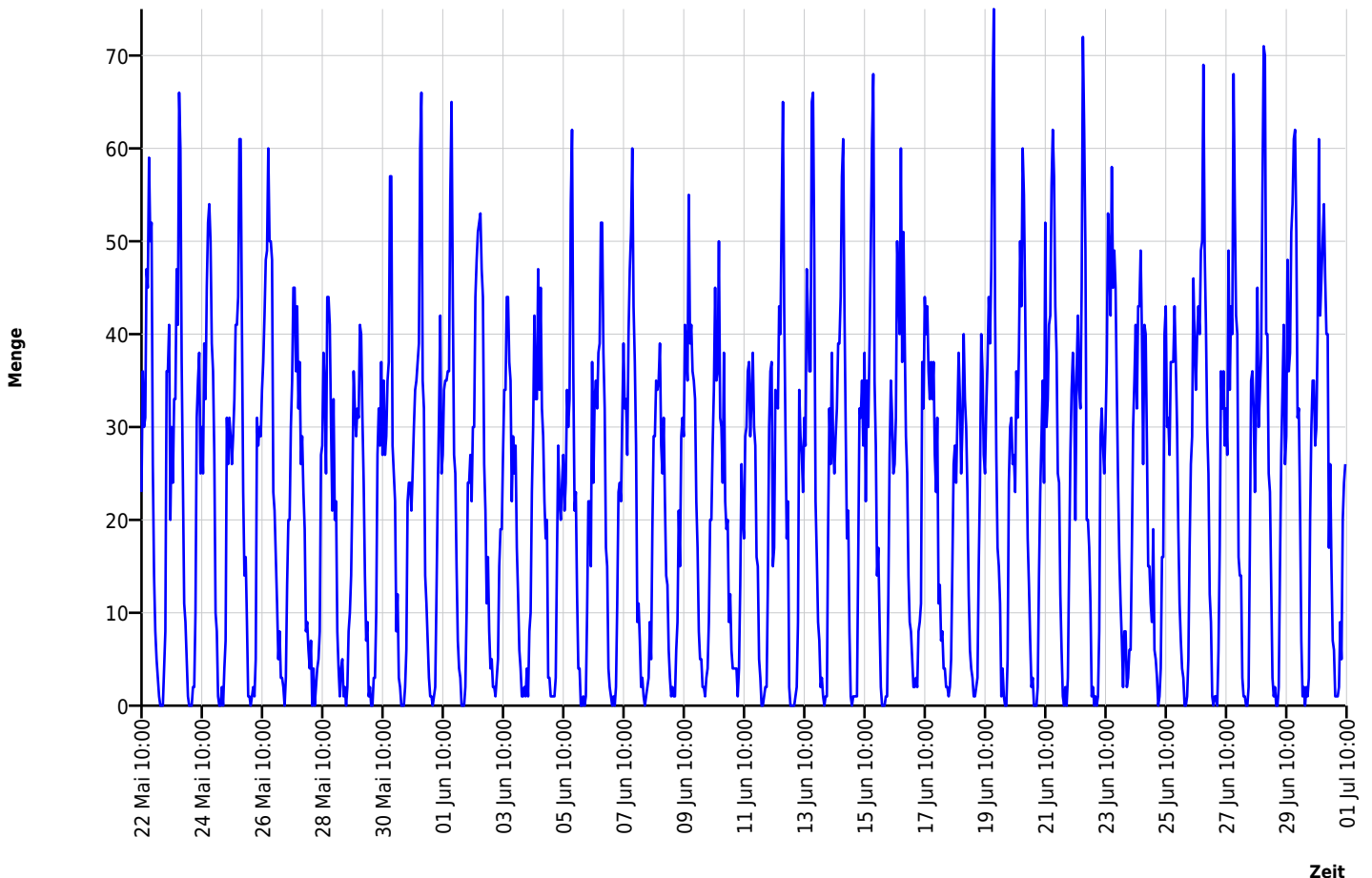
## Messtelle

Name Kita SB  
Rtg. kommend (Name) SB  
Rtg. gehend (Name) WR  
Vmax StVO   
Kommentar  
Gerätetyp **DSD**

## Zeitbereich

Startdatum 22.05.2023 10:00  
Enddatum 01.07.2023 09:59  
Tage Mo, Di, Mi, Do, Fr, Sa, So  
Zeitintervall 60 Minuten  
Zeitfenster / Tag 00:00 - 23:59

## Verkehrsmengen Ganglinie




## Autor

Institution Gemeinde Wartmannsroth  
Abteilung  
Straße Hauptstrasse, 15  
PLZ 97797  
Stadt Wartmannsroth  
Land Deutschland  
Ansprechpartner  
Telefon  
E-Mail

Erstellt mit **DataCollect Webreporter** Version 1.0 am 01.08.2023 12:08:37

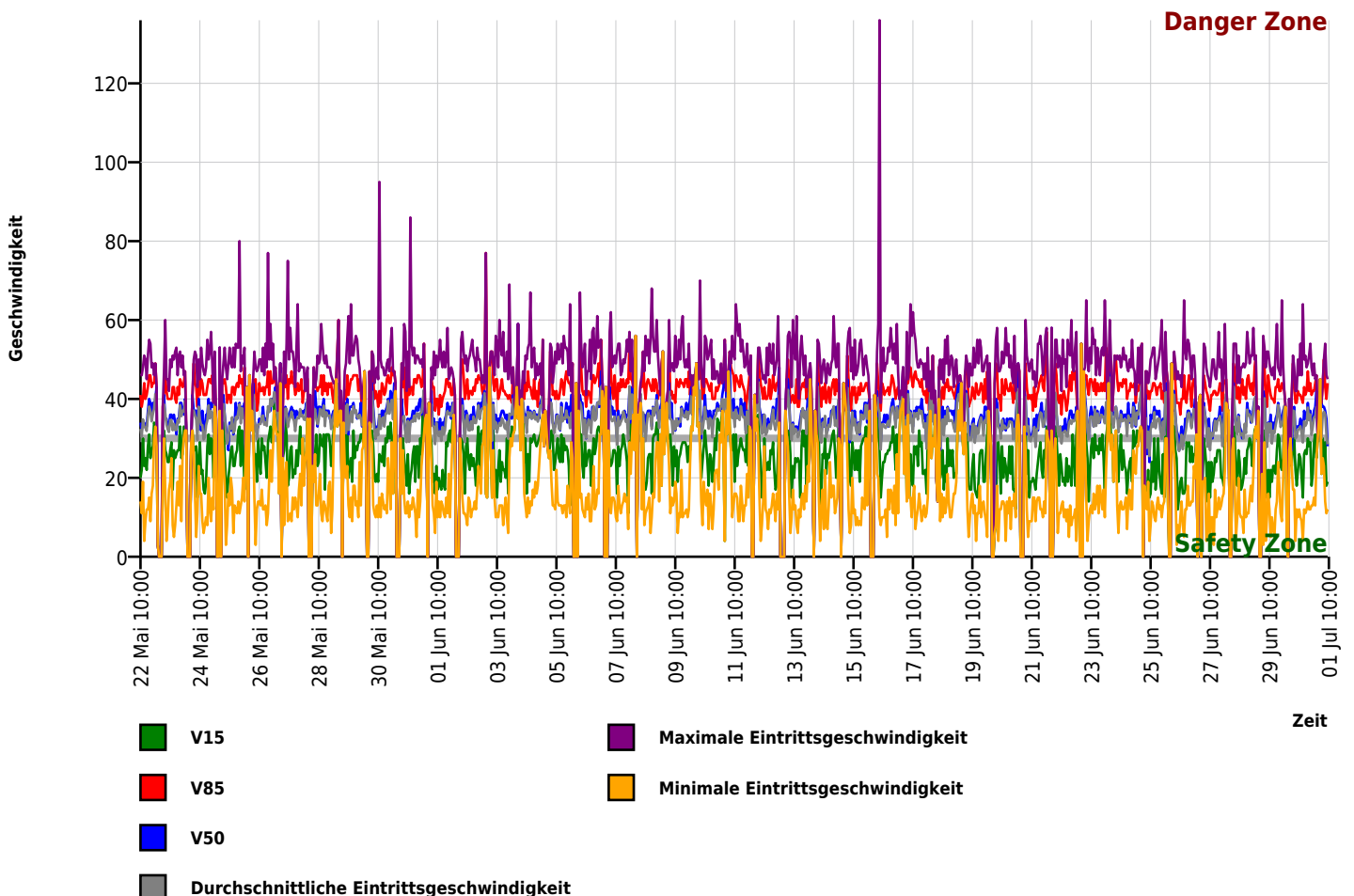
## Messtelle

Name Kita SB  
Rtg. kommend (Name) SB  
Rtg. gehend (Name) WR  
Vmax StVO   
Kommentar  
Gerätetyp **DSD**

## Zeitbereich

Startdatum 22.05.2023 10:00  
Enddatum 01.07.2023 09:59  
Tage Mo, Di, Mi, Do, Fr, Sa, So  
Zeitintervall 60 Minuten  
Zeitfenster / Tag 00:00 - 23:59

## Geschwindigkeits-Diagramm




## Autor

Institution Gemeinde Wartmannsroth  
 Abteilung  
 Straße Hauptstrasse, 15  
 PLZ 97797  
 Stadt Wartmannsroth  
 Land Deutschland  
 Ansprechpartner  
 Telefon  
 E-Mail

Erstellt mit **DataCollect Webreporter** Version 1.0 am 01.08.2023 12:08:37

## Messtelle

Name Kita SB  
 Rtg. kommend (Name) SB  
 Rtg. gehend (Name) WR  
 Vmax StVO   
 Kommentar  
 Gerätetyp **DSD**

## Zeitbereich

Startdatum 22.05.2023 10:00  
 Enddatum 01.07.2023 09:59  
 Tage Mo, Di, Mi, Do, Fr, Sa, So  
 Zeitintervall 60 Minuten  
 Zeitfenster / Tag 00:00 - 23:59

## Geschwindigkeits-Histogramm

