


## Autor

Institution Gemeinde Wartmannsroth  
 Abteilung  
 Straße Hauptstrasse, 15  
 PLZ 97797  
 Stadt Wartmannsroth  
 Land Deutschland  
 Ansprechpartner  
 Telefon  
 E-Mail

Erstellt mit **DataCollect Webreporter** Version 1.0 am 06.04.2023 14:00:21

## Messstelle

Name Rhönstr. FH  
 Rtg. kommend (Name) HK  
 Rtg. gehend (Name) VL  
 Vmax StVO   
 Kommentar  
 Gerätetyp **DSD**

## Zeitbereich

Startdatum 08.03.2023 00:00  
 Enddatum 04.04.2023 23:59  
 Tage Mo, Di, Mi, Do, Fr, Sa, So  
 Zeitintervall 60 Minuten  
 Zeitfenster / Tag 00:00 - 23:59

## Geschwindigkeitsklassen [V in km/h]

Zeit	Σ	10	20	30	40	50	60	70	80	90	100	110	>110
00:00-06:00	346	0	9	36	45	83	120	44	7	2	0	0	0
06:00-12:00	2162	33	180	138	399	694	540	168	10	0	0	0	0
12:00-18:00	2329	42	285	155	463	749	490	121	24	0	0	0	0
18:00-23:59	632	14	61	30	109	241	141	27	6	3	0	0	0
00:00-24:00	5467	89	535	359	1015	1767	1291	360	46	5	0	0	0

## Geschwindigkeitskennzahlen [V in km/h]



**DSD SAFETY Erfolg**

Vmin	Vavg	Vmax	V15	V50	V85	Vexc %
4	43	82	27	45	56	<b>82.0</b>

Vin	Vout	Vred	Vred %
<b>43</b>	<b>38</b>	-5	-12

## Beschreibungen

Vmin: Minimale Geschwindigkeit  
 Vavg: Durchschnittliche Geschwindigkeit  
 Vmax: Maximale Geschwindigkeit  
 V15: Grenzggeschwindigkeit für die ersten 15% der Fahrzeuge  
 V50: Grenzggeschwindigkeit für die ersten 50% der Fahrzeuge


V85: Grenzggeschwindigkeit für die ersten 85% der Fahrzeuge  
 Vexc %: Geschwindigkeitsüberschreitung in %  
 Vin: Durchschnittliche Eintrittsggeschwindigkeit  
 Vout: Durchschnittliche Austrittsggeschwindigkeit  
 Vred: Durchschnittliche Reduktion der Geschwindigkeit zwischen Eintritt und Austritt

## Autor

Institution Gemeinde Wartmannsroth  
Abteilung  
Straße Hauptstrasse, 15  
PLZ 97797  
Stadt Wartmannsroth  
Land Deutschland  
Ansprechpartner  
Telefon  
E-Mail

Erstellt mit **DataCollect Webreporter** Version 1.0 am 06.04.2023 14:00:21

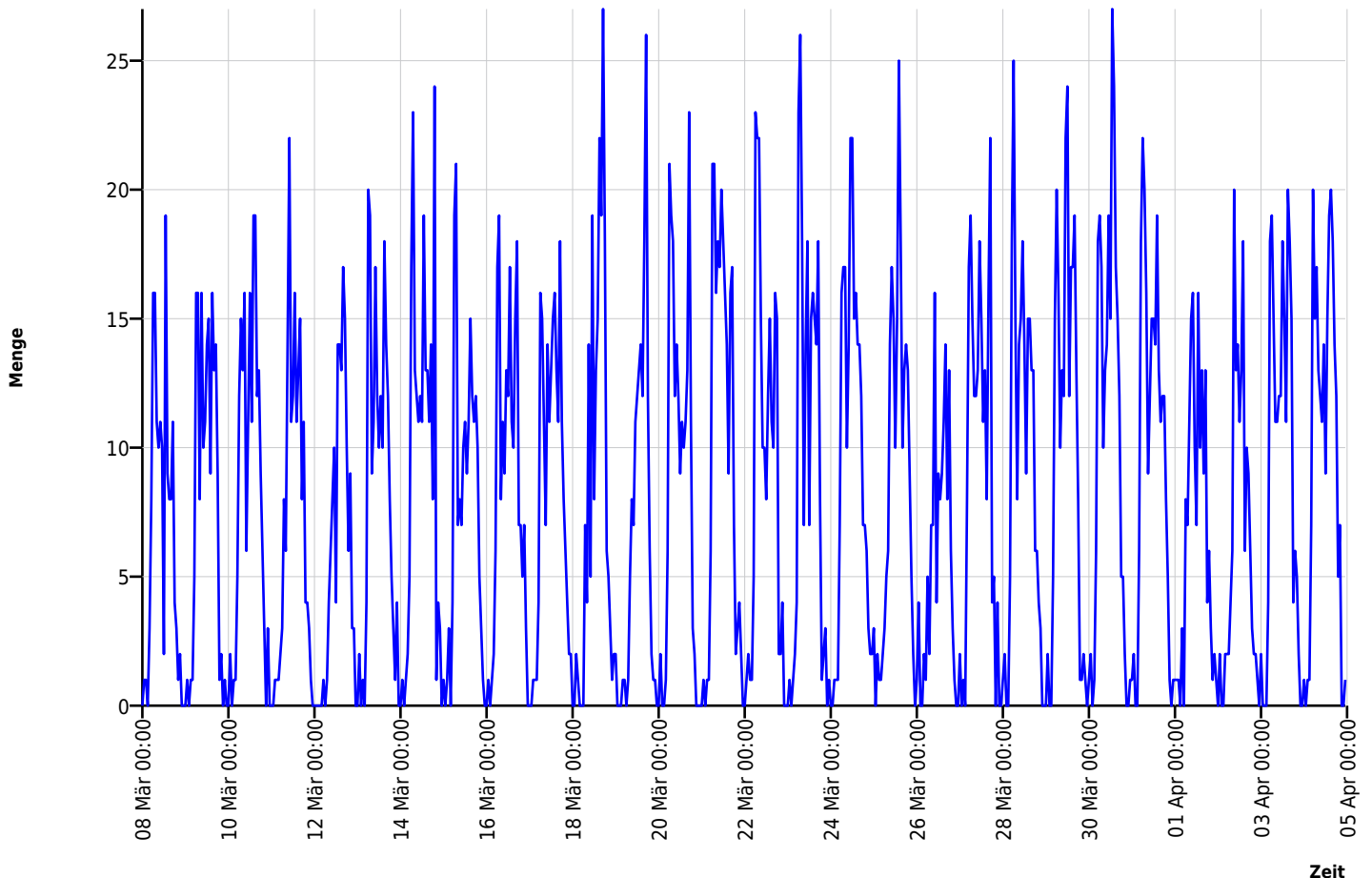
## Messtelle

Name Rhönstr. FH  
Rtg. kommend (Name) HK  
Rtg. gehend (Name) VL  
Vmax StVO   
Kommentar  
Gerätetyp **DSD**

## Zeitbereich

Startdatum 08.03.2023 00:00  
Enddatum 04.04.2023 23:59  
Tage Mo, Di, Mi, Do, Fr, Sa, So  
Zeitintervall 60 Minuten  
Zeitfenster / Tag 00:00 - 23:59

## Verkehrsmengen Ganglinie




## Autor

Institution Gemeinde Wartmannsroth  
Abteilung  
Straße Hauptstrasse, 15  
PLZ 97797  
Stadt Wartmannsroth  
Land Deutschland  
Ansprechpartner  
Telefon  
E-Mail

Erstellt mit **DataCollect Webreporter** Version 1.0 am 06.04.2023 14:00:21

## Messtelle

Name Rhönstr. FH  
Rtg. kommend (Name) HK  
Rtg. gehend (Name) VL  
Vmax StVO   
Kommentar  
Gerätetyp **DSD**

## Zeitbereich

Startdatum 08.03.2023 00:00  
Enddatum 04.04.2023 23:59  
Tage Mo, Di, Mi, Do, Fr, Sa, So  
Zeitintervall 60 Minuten  
Zeitfenster / Tag 00:00 - 23:59

## Geschwindigkeits-Diagramm




## Autor

Institution Gemeinde Wartmannsroth  
 Abteilung  
 Straße Hauptstrasse, 15  
 PLZ 97797  
 Stadt Wartmannsroth  
 Land Deutschland  
 Ansprechpartner  
 Telefon  
 E-Mail

Erstellt mit **DataCollect Webreporter** Version 1.0 am 06.04.2023 14:00:21

## Messtelle

Name Rhönstr. FH  
 Rtg. kommend (Name) HK  
 Rtg. gehend (Name) VL  
 Vmax StVO   
 Kommentar  
 Gerätetyp **DSD**

## Zeitbereich

Startdatum 08.03.2023 00:00  
 Enddatum 04.04.2023 23:59  
 Tage Mo, Di, Mi, Do, Fr, Sa, So  
 Zeitintervall 60 Minuten  
 Zeitfenster / Tag 00:00 - 23:59

## Geschwindigkeits-Histogramm

