


## Autor

Institution Gemeinde Wartmannsroth  
 Abteilung  
 Straße Hauptstrasse, 15  
 PLZ 97797  
 Stadt Wartmannsroth  
 Land Deutschland  
 Ansprechpartner  
 Telefon  
 E-Mail

Erstellt mit **DataCollect Webreporter** Version 1.0 am 11.01.2023 14:38:42

## Messstelle

Name 2022-12 Reußenh.  
 Rtg. kommend (Name) SB  
 Rtg. gehend (Name) VL  
 Vmax StVO   
 Kommentar  
 Gerätetyp **DSD**

## Zeitbereich

Startdatum 01.12.2022 11:00  
 Enddatum 31.12.2022 23:59  
 Tage Mo, Di, Mi, Do, Fr, Sa, So  
 Zeitintervall 60 Minuten  
 Zeitfenster / Tag 00:00 - 23:59

## Geschwindigkeitsklassen

[V in km/h]

Zeit	Σ	10	20	30	40	50	60	70	80	90	100	110	>110
00:00-06:00	192	0	2	5	21	71	63	26	4	0	0	0	0
06:00-12:00	2310	6	78	90	277	848	793	185	33	0	0	0	0
12:00-18:00	4334	15	82	124	416	1521	1636	493	46	1	0	0	0
18:00-23:59	1525	1	16	40	178	546	514	200	26	3	1	0	0
00:00-24:00	8366	22	178	259	892	2987	3009	905	109	4	1	0	0

## Geschwindigkeitskennzahlen

[V in km/h]



**DSD SAFETY Erfolg**

Vmin	Vavg	Vmax	V15	V50	V85	Vexc %
5	49	94	40	50	59	<b>48.1</b>

Vin	Vout	Vred	Vred %
<b>49</b>	<b>46</b>	-3	-6

## Beschreibungen

Vmin: Minimale Geschwindigkeit  
 Vavg: Durchschnittliche Geschwindigkeit  
 Vmax: Maximale Geschwindigkeit  
 V15: Grenzggeschwindigkeit für die ersten 15% der Fahrzeuge  
 V50: Grenzggeschwindigkeit für die ersten 50% der Fahrzeuge


V85: Grenzggeschwindigkeit für die ersten 85% der Fahrzeuge  
 Vexc %: Geschwindigkeitsüberschreitung in %  
 Vin: Durchschnittliche Eintrittsgeschwindigkeit  
 Vout: Durchschnittliche Austrittsgeschwindigkeit  
 Vred: Durchschnittliche Reduktion der Geschwindigkeit zwischen Eintritt und Austritt

## Autor

Institution Gemeinde Wartmannsroth  
Abteilung  
Straße Hauptstrasse, 15  
PLZ 97797  
Stadt Wartmannsroth  
Land Deutschland  
Ansprechpartner  
Telefon  
E-Mail

Erstellt mit **DataCollect Webreporter** Version 1.0 am 11.01.2023 14:38:42

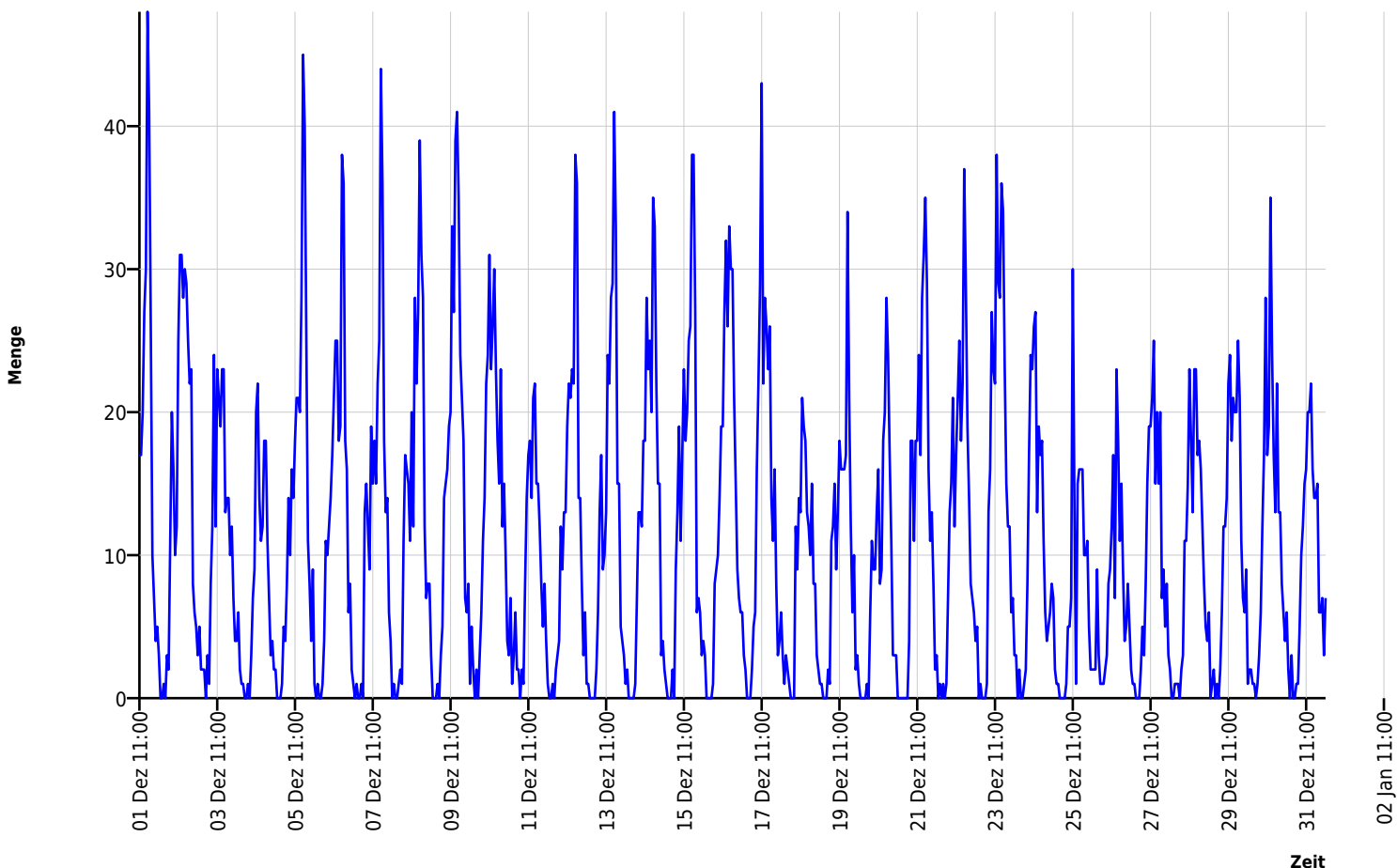
## Messtelle

Name 2022-12 Reußenh.  
Rtg. kommend (Name) SB  
Rtg. gehend (Name) VL  
Vmax StVO   
Kommentar  
Gerätetyp **DSD**

## Zeitbereich

Startdatum 01.12.2022 11:00  
Enddatum 31.12.2022 23:59  
Tage Mo, Di, Mi, Do, Fr, Sa, So  
Zeitintervall 60 Minuten  
Zeitfenster / Tag 00:00 - 23:59

## Verkehrsmengen Ganglinie




## Autor

Institution Gemeinde Wartmannsroth  
Abteilung  
Straße Hauptstrasse, 15  
PLZ 97797  
Stadt Wartmannsroth  
Land Deutschland  
Ansprechpartner  
Telefon  
E-Mail

Erstellt mit **DataCollect Webreporter** Version 1.0 am 11.01.2023 14:38:42

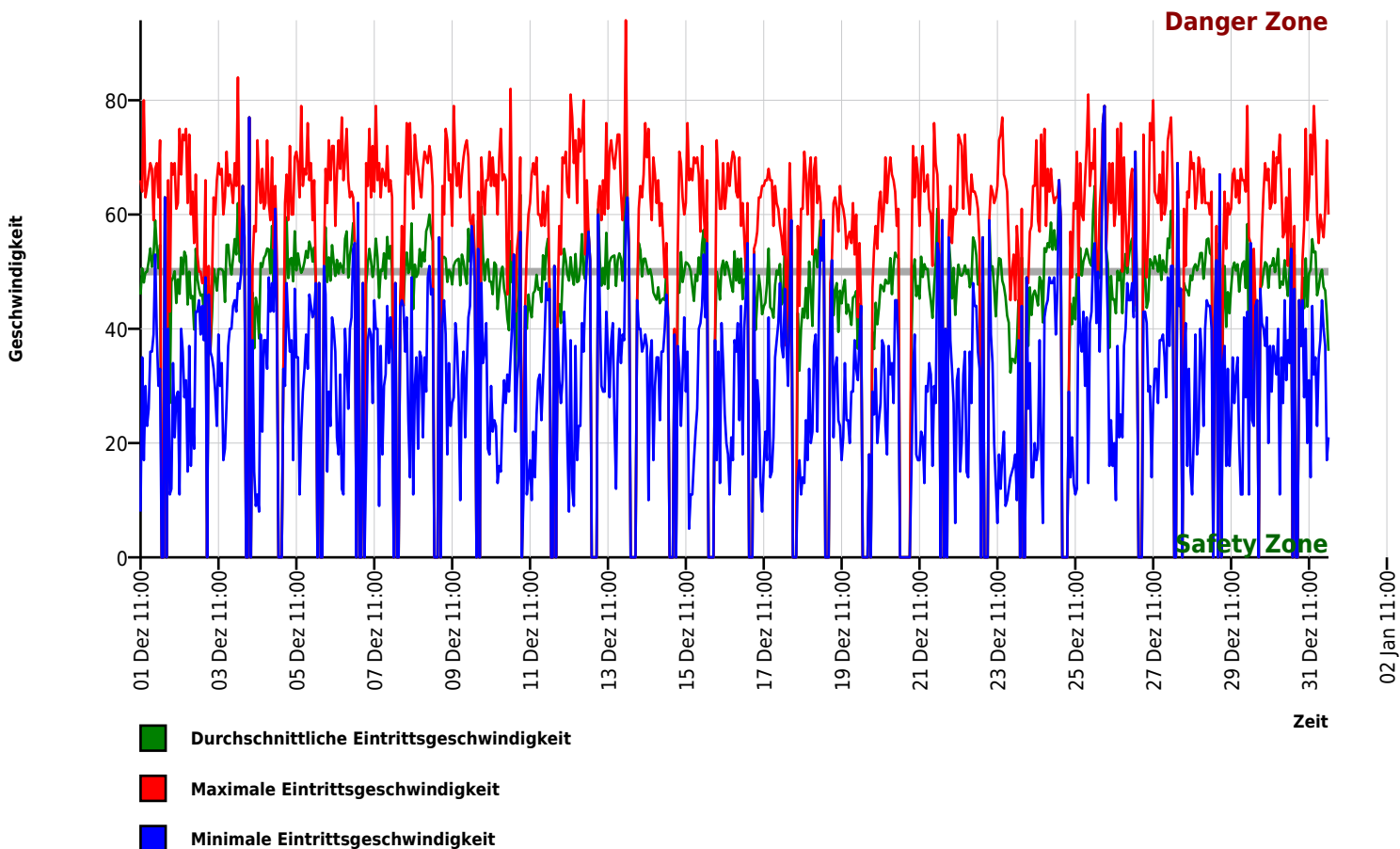
## Messtelle

Name 2022-12 Reußenh.  
Rtg. kommend (Name) SB  
Rtg. gehend (Name) VL  
Vmax StVO   
Kommentar  
Gerätetyp **DSD**

## Zeitbereich

Startdatum 01.12.2022 11:00  
Enddatum 31.12.2022 23:59  
Tage Mo, Di, Mi, Do, Fr, Sa, So  
Zeitintervall 60 Minuten  
Zeitfenster / Tag 00:00 - 23:59

## Geschwindigkeits-Diagramm




## Autor

Institution Gemeinde Wartmannsroth  
 Abteilung  
 Straße Hauptstrasse, 15  
 PLZ 97797  
 Stadt Wartmannsroth  
 Land Deutschland  
 Ansprechpartner  
 Telefon  
 E-Mail

Erstellt mit **DataCollect Webreporter** Version 1.0 am 11.01.2023 14:38:42

## Messtelle

Name 2022-12 Reußenh.  
 Rtg. kommend (Name) SB  
 Rtg. gehend (Name) VL  
 Vmax StVO   
 Kommentar  
 Gerätetyp **DSD**

## Zeitbereich

Startdatum 01.12.2022 11:00  
 Enddatum 31.12.2022 23:59  
 Tage Mo, Di, Mi, Do, Fr, Sa, So  
 Zeitintervall 60 Minuten  
 Zeitfenster / Tag 00:00 - 23:59

## Geschwindigkeits-Histogramm

